









$Km\ PP = 0+312,27$
 $R = 400,0m$
 $L = 26,52m$
 $a = 3,8^\circ$
 $T = 13,27m$
 $f = 0,22m$

$Km\ PP = 0+234,05$
 $R = 300,0m$
 $L = 13,08m$
 $a = 2,5^\circ$
 $T = 6,55m$
 $f = 0,07m$

LEGENDA:

-  nawierzchnia drogi z betonu asfaltowego
-  chodnik z kostki betonowej 20x10x8cm
-  wywężnik z kostki betonowej 20x10x8cm
-  krawężnik betonowy wystający 15x30cm
-  krawężnik betonowy najazdowy 15x22cm
-  wpust uliczny
-  wpust uliczny do likwidacji
-  drzewa przewidziane do wycinki

INWESTOR: GMINA PAWŁOWICZKI
 47-280 Pawłowiczki Plac Jedności Narodu 1
 USŁUGI PROJEKTOWE I NADZÓR BUDOWLANY
 inż. Ryszard Warmiński
 ul. Stróżaków 15; 47-208 Gierattowiec
**PRZEBUDOWA ULICY KORFANTEGO
 W PAWŁOWICZKACH**
 PROJEKT ZAGOSPODAROWANIA TERENU
 Projektant: inż. Ryszard Warmiński Skala 1:500