


















LEGENDA:

OZNACZENIA OBOWIĄZUJĄCE

-  GRANICA OBSZARU OBJETEGO MIEJSCOWYM PLANEM ZAGOSPODAROWANIA PRZESTRZENNEGO
-  LINIE ROZGRANICZAJĄCE TERENY O RÓŻNYM PRZEZNACZENIU LUB RÓŻNYCH ZASADACH ZAGOSPODAROWANIA
-  NIEPRZEKRACZALNA LINIA ZABUDOWY

PRZEZNACZENIE TERENÓW

-  TEREN ELEKTROWNI SŁONECZNEJ, ELEKTROENERGETYKI LUB ROLNICTWA Z ZAKAZEM ZABUDOWY
-  TEREN ELEKTROWNI SŁONECZNEJ LUB ROLNICTWA Z ZAKAZEM ZABUDOWY
-  TEREN DROGI GŁÓWEJ
-  TEREN DROGI DOJAZDOWEJ
-  TEREN KOMUNIKACJI DROGOWEJ WEWNĘTRZNEJ
-  TEREN ROLNICTWA Z ZAKAZEM ZABUDOWY
-  TEREN LASU
-  OBSZARY ZAGROŻONE RUCHAMI MASOWYMI
-  OBSZARY AKTYWNYCH OSUWISK
-  GRANICA STREFY OCHRONNEJ OD ELEKTROWNI WIATROWEJ
-  IZOLINIA 480 M. N. P. M. POWIERZCHNI OGRANICZAJĄCEJ WYSOKOŚĆ ZABUDOWY WOKÓŁ NAZIEMNEGO URZĄDZENIA LOTNICZEGO
-  GRANICE KRAJOBRAZU PRIORYTETOWEGO WYZNACZONEGO W AUDYCIE KRAJOBRAZOWYM WOJEWÓDZTWA OPOLSKIEGO - DOLINA STRADUNI
-  ISTNIEJĄCA NAPOWIETRZNA LINIE ELEKTROENERGETYCZNA ŚREDNIEGO NAPIĘCIA 15kV
-  PAS TECHNOLOGICZNY ISTNIEJĄCEJ NAPOWIETRZNEJ LINII ELEKTROENERGETYCZNEJ 15kV

OZNACZENIA INFORMACYJNE

-  GRANICE DZIAŁEK EWIDENCYJNYCH